

# MERSİN İLİ, AKDENİZ İLÇESİ, NUSRATIYE MAHALLESİ 13222 ADA 1 PARSEL 1/1000 ÖLÇEKLİ UYGULAMA İMAR PLANI DEĞİŞİKLİĞİ

## GÖSTERİM

### PLANLAMA SINIRLARI

-  PLAN DEĞİŞİKLİĞİ ONAMA SINIRI
-  YAPI YAKLAŞMA SINIRI
-  MÜLKİYET

### KENTSEL ÇALIŞMA ALANLARI

-  BELEDİYE HİZMET ALANI

### EĞİTİM TESİSLERİ ALANLARI

-  EĞİTİM TESİSİ ALANI

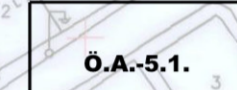
### SAĞLIK TESİSLERİ ALANLARI

-  SAĞLIK TESİSİ ALANI

### AÇIK VE YEŞİL ALANLAR

-  PARK

### AFET TEHLİKELİ ALANLAR

-  Ö.N.E.M.L.L.I. ALAN 5.1

### TEKNİK ALTYAPI ALANLARI

#### ENERJİ ÜRETİM, DAĞITIM VE DEPOLAMA


-  TRAFÖ ALANI

### ULAŞIM

-  YAYA YOLU
-  YAYA YOLU

### PLAN NOTU

1. BU PLAN VE PLANDA BELİRTİLMİYEN HUSUSLARDA 3194 SAYILI İMAR KANUNU VE YÜRÜRLÜKTEKİ 1/1000 ÖLÇEKLİ UYGULAMA İMAR PLANI PLAN HÜKÜMLERİ GEÇERLİDİR.



35.00

12.00

20.00

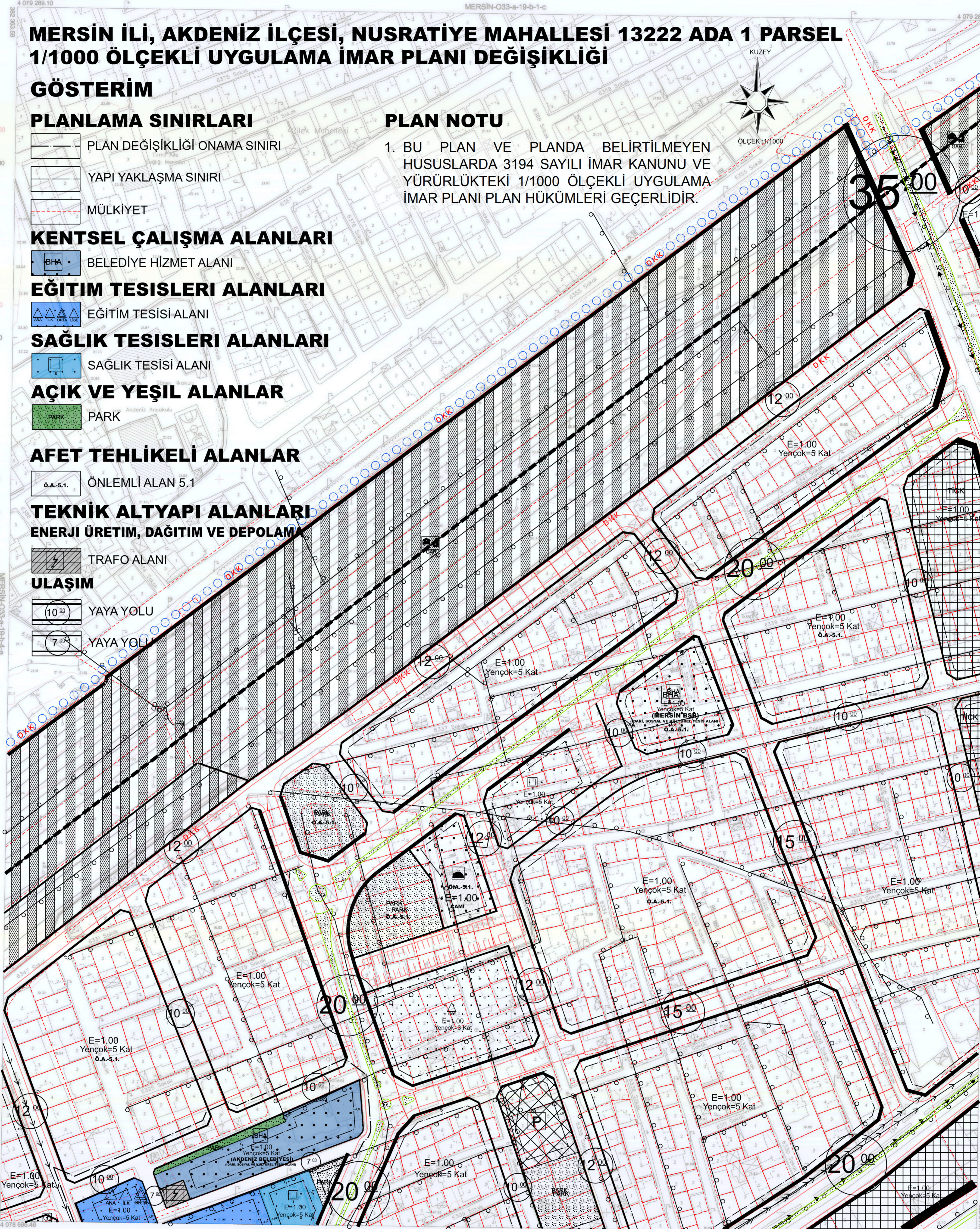
10.00

10.00

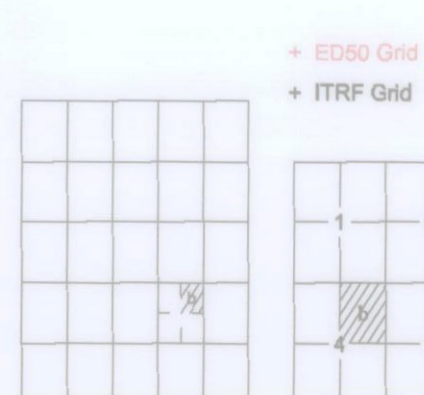
15.00

20.00

20.00



1:1000



Koordinatlar ve pafra bölünmesi en son güncellenmiş TUTGA'ya bağlı 2005.0 eפוונunda, GRS80 elipsoidal ve Transversal Mercator (TM) izdöğümünde, düzenlenmiştir. Mayıs 2018 tarihinde çekilen renkli hava fotoğraflarından üretilmiştir. Yapılan Sağık çizimleriyle güncellenmiştir. Epyökeklik eğri aralıđı 5 metredir. Yöklemler ifirma: ER-ME MÖHENDİSLİK MÖŞ.TİC.VE SAN.LTD.ŞTİ.

Proje Yöneticisi  
Metin EREL  
Harita Mühendisi

Zafer KARAGAÇ  
Harita Teknikeri

Oğuz YILDIRIM  
Harita Teknikeri

M. Lütfü SEVİNDİ  
Harita Kademe Şefi

Başarım KÖRE  
Harita Şube Müdürü-V.

Mustafa POLAK  
İmar ve Şehircilik Dış. Bşk.

Mersin iline ait fotogrametrik yöntemle üretilen 1/1000 ölçekli sayısal halihazır harita 3194 Sayılı İmar Kanununun 7/a maddesine göre

ONAYLANDI



Harita ve Şehircilik Dış. Bşk. Şefi